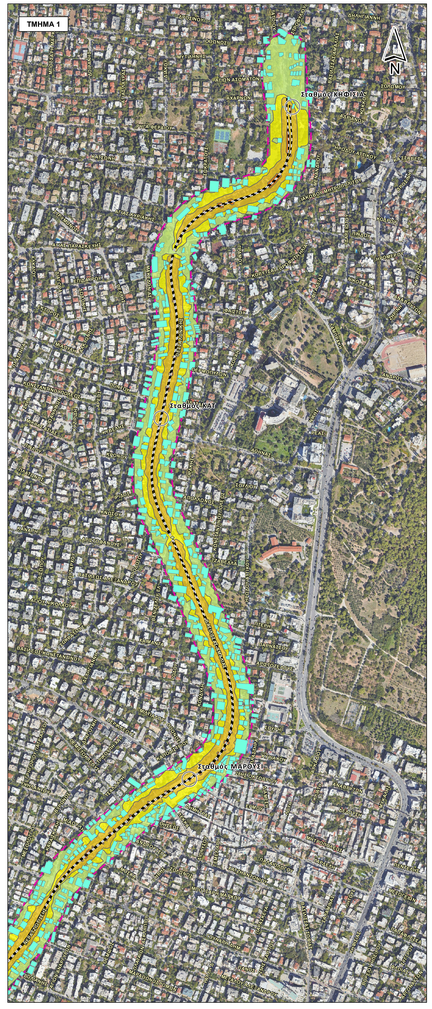

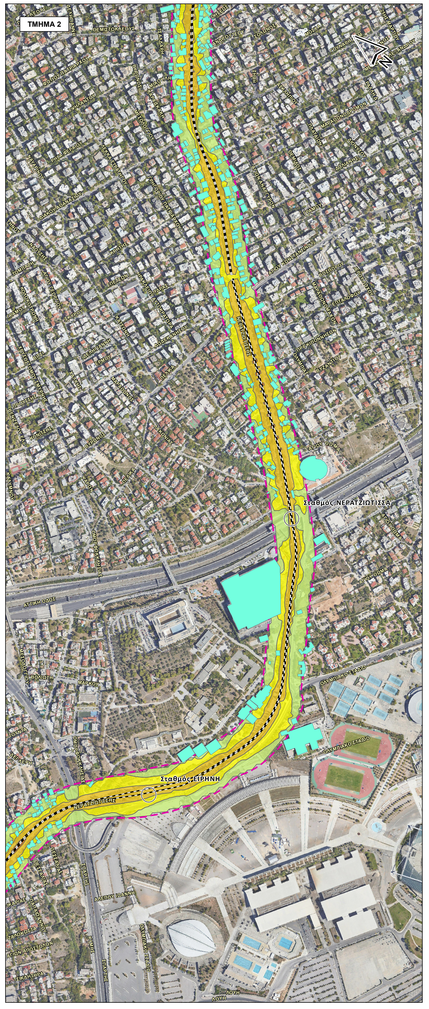

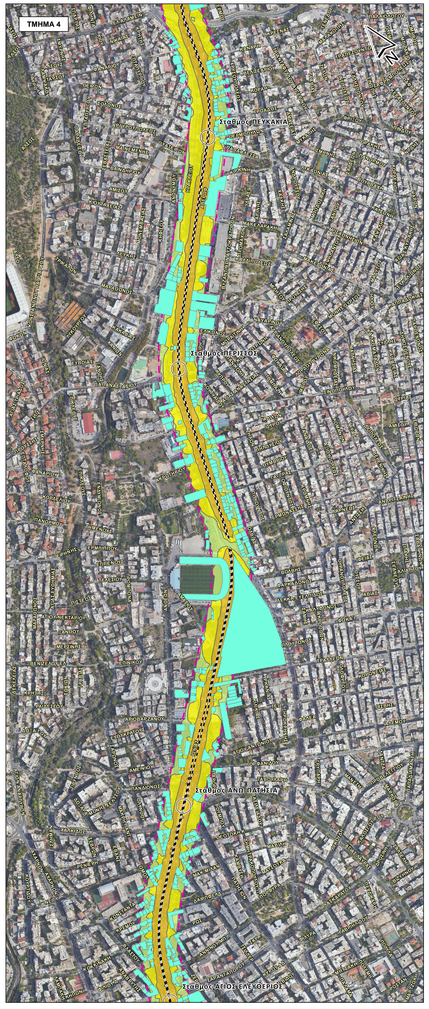

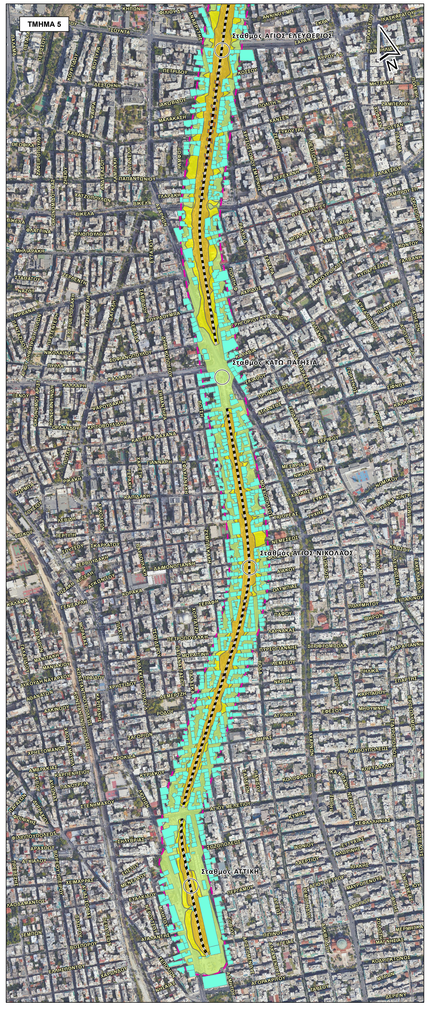

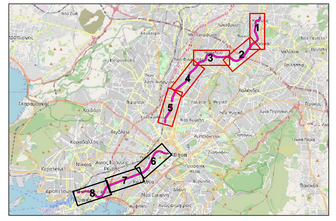

ΥΠΟΜΝΗΜΑ

ΖΩΝΕΣ ΘΟΡΥΒΟΥ - ΓΡΑΜΜΗ 1 (Δείκτης Lnight)

- < 45.0 dB(A)
- > 45.0 dB(A)
- > 50.0 dB(A)
- > 55.0 dB(A)
- ΙΣΟΦΟΡΥΒΙΚΕΣ ΚΑΜΠΥΛΕΣ
- ΠΕΡΙΟΧΗ ΜΕΛΕΤΗΣ
- ΣΤΑΘΜΟΙ ΓΡΑΜΜΗΣ 1
- ΑΞΟΝΕΣ ΓΡΑΜΜΗΣ 1
- ΑΝΤΙΘΟΡΥΒΙΚΑ ΠΕΤΑΣΜΑΤΑ
- ΚΤΙΡΙΑ

Υπόβαθρο: Δορυφορικές εικόνες (Τύπου: Διαδικτυακής τύπου Google Earth)

ΕΡΓΟΔΟΤΗΣ:

ΣΤΑΘΕΡΕΣ ΣΥΓΚΟΙΝΩΝΙΕΣ Α.Ε.

ΑΝΤΙΚΕΙΜΕΝΟ:

ΠΑΡΟΧΗ ΥΠΗΡΕΣΙΩΝ ΑΞΙΟΛΟΓΗΣΗΣ ΠΕΡΙΒΑΛΛΟΝΤΙΚΟΥ ΘΟΡΥΒΟΥ ΓΡΑΜΜΗΣ 1 ΚΑΙ ΓΡΑΜΜΗΣ ΤΡΑΜ ΤΗΣ ΣΤΑΣΥ, ΣΤΟ ΠΛΑΙΣΙΟ ΤΟΥ 4ΟΥ ΓΥΡΟΥ ΣΤΡΑΤΗΓΙΚΗΣ ΧΑΡΤΟΓΡΑΦΗΣΗΣ 2022, ΤΔ - 080/22

ΤΕΤΑΡΤΟ ΣΤΑΔΙΟ: ΤΕΛΙΚΗ ΤΕΧΝΙΚΗ ΕΚΘΕΣΗ - ΓΡΑΜΜΗ 1

ΘΕΜΑ ΣΧΕΔΙΟΥ:

ΣΤΡΑΤΗΓΙΚΗ ΧΑΡΤΟΓΡΑΦΗΣΗ ΘΟΡΥΒΟΥ 2022 ΓΡΑΜΜΗΣ 1 ΔΕΙΚΤΗΣ ΘΟΡΥΒΟΥ Lnight

ΑΡ.ΣΧΕΔΙΟΥ:	ΚΛΙΜΑΚΑ
ΓΡΑΜΜΗ 1 ΣΧΘ-3	1:5.000

ΜΕΛΕΤΗΤΗΣ:

ΣΣΕ περιβάλλον
ΛΕΩΦ. ΜΑΡΑΘΩΝΟΣ 46 & Π.ΦΕΙΔΙΠΠΟΥ 2, Τ.Κ. 15351 ΠΑΛΛΗΝΗ ΑΤΤΙΚΗΣ, ΕΛΛΑΔΑ
ΤΗΛ. : 0210 6561770-8
FAX : 0210 6561779
E-mail : info@sse.gr

ΥΠΟΓΡΑΦΗ:

ΗΜΕΡΟΜΗΝΙΑ:

ΑΠΡΙΛΙΟΣ 2024

Σημειώσεις:

Πληροφορίες Ανάθεσης/έργου:

Ανάθ./Ημερομηνία	Συντάχθηκε	Ελέγχθηκε	Εγκρίθηκε	Περιγραφή
04/2024	Π. Βολογιάννης Β. Γαρμπουτσιώλης	Κ. Βογιατζής		